







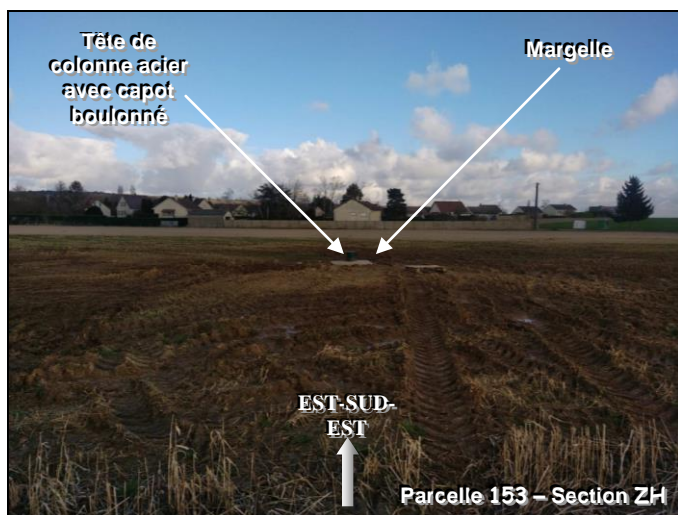
**POINT D'IMPLANTATION ET APERÇUS DE L'ENVIRONNEMENT
DU FORAGE REALISE POUR L'E.A.R.L. DASSIER
AU LIEU-DIT DE LA GROSSE PIERRE SUR LE TERRITOIRE
DE LA COMMUNE DE FONTAINE-LA-GUYON (28)**



**Situation du forage réalisé pour L'E.A.R.L. DASSIER à FONTAINE-LA-GUYON (28)
sur photographie aérienne de l'IGN**
(Extrait de : geoportail.gouv.fr)



**Vues du point d'implantation prévisionnel et aperçus de l'environnement
du forage projeté par l'E.A.R.L. DASSIER au lieu-dit de LA GROSSE PIERRE
(FONTAINE-LA-GUYON – 28)**
(Photographies : [GéoSen](http://geosen.fr) – 03-avr-19)



**Forage réalisé en octobre-novembre 2021
pour L'E.A.R.L. DASSIER au lieu-dit
de LA GROSSE PIERRE sur le territoire
de la commune de FONTAINE-LA-GUYON (28)
avec aménagements de génie-civil de tête
et aperçus de son environnement**

(Photographies : M^r Nicolas DASSIER – Janv-21)